

LES FORTS DE LIEGE

Neufchâteau

Le Fort de Neufchâteau

- Construit de 1935 à 1940, destiné à verrouiller l'accès Aachen-Visé-Liège, vallées et carrefours à portée de ses pièces.
- Rapidement isolée des troupes d'intervalle, le fort de Neufchâteau résista 11 jours après avoir tiré 15000 obus.
- 23 assauts d'infanterie précédés de bombardements lourds furent nécessaires pour mettre ses tourelles de 250 tonnes hors service.
- Le fort cessa le combat suite à la destruction de son artillerie lourde et le manque de munitions pour ses armes rapprochées, la dernière grenade disponible fut lancée du bloc d'entrée alors que l'ennemi était déjà dans l'ouvrage.

Aspect extérieur

- Composé de deux tourelles twin de 75 mm d'une portée de 10,5 km et de trois mortiers de 81 mm d'une portée de 3,6 km.
- Dispose également d'une casemate anti-char de 47mm et de deux blocs d'accès avec mitrailleuses sous cloches.
- Deux prises d'air télescopiques alimentent l'ouvrage en air frais.
- L'ouvrage est de forme triangulaire et est entouré d'un fossé sec défendu par des casemates équipées de canons anti-char, MI, FM et phares.
- La vue du dessus du bloc d'entrée sur la vallée vaut à elle seule le déplacement.



le fort de Neufchâteau

Bâtiments de surface

- L'ouvrage est ferrailé mais entretenu par des bénévoles, les deux blocs d'accès et les galeries intérieures sont visitables.
- Il est de notoriété que de visiter la mariée nue (fort de Neufchâteau) et avec sa robe (fort de Tancremont) permet de voir l'état d'un ouvrage avant et après son équipement
- L'ouvrage dispose d'un canon anti-char de 47mm et d'un Anti-aérien Bofort de 57mm.
- Un moteur de bombardier allemand HE111 et divers accessoires de cet appareil abattu en 1940 par trois Spitfires sont exposés dans le bloc d'entrée.
- Un canon d'incendie de 1940 équipe également ce bloc ainsi que des vues d'époque prises lors de l'attaque de l'ouvrage.



Locaux souterrains

- Sont de 2,5 km et se visitent avec un guide, passant par le poste de direction de tir, la salle radio et téléphonie, les dessous du bloc mortier et de la tourelle d'artillerie 1, les divers locaux de service, les douches, la salle des machines et locaux accessoires.
- Quittant le triangle de combat, direction des casernes souterraines où se trouvent les parties repos avec chambres, mess, hôpital et divers locaux de service, sans oublier la morgue !





Légende de la carte

- Au départ de Visé, suivre Aubel, ensuite, direction Berneau, suivre ensuite fléchage du fort.
- En venant par Henri-Chapelle-Visé, à gauche avant la descente menant à Warsage.
- Venant de Mons-Bruxelles, prendre autoroute de Liège, suivre Visé-Maestricht, descendre Argenteau, suivre Richelle, Dalhem, Val Dieu, la Chaume, prendre direction Neufchâteau et monter jusqu'au fort, fléchage à partir de Dalhem.

Infos pratiques

- Contacts : +32 (0)486 53 29 14
- +32 (0)497 44 11 82 • +32 (0)67 87 97 59
- +32 (0)4 387 58 37
- <http://forts.shorturl.com>
- Fort Neufchâteau, 4, rue colonel D'Ardenne, 4608 - Dalhem.



Avec le soutien de
la Province de Liège



Quelques chiffres

- L'ouvrage aura à déplorer la perte de 7 tués et de 20 blessés, l'ennemi laissera devant les murs du fort 500 personnes hors combat.
- Ce bloc de béton dont les pièces se sont tuées à jamais est un « Mausolée » à la gloire des défenseurs de l'ouvrage, un monument a été érigé en leur honneur à l'entrée du fort, gardé par une pièce anti-char de 47mm de forteresse.
- Plus bas dans le village, le monument du 740 th Tank Bat. a été érigé par les anciens de l'armée US, débarqués en Normandie et ayant stationné quelques temps dans le village dont ils n'ont pas oublié l'accueil.



Calendrier des visites

- Le fort est ouvert tous les 3^e dimanche du mois d'avril à novembre à 14 h.
- Groupes sur réservation de minimum 15 personnes.
- Suivant la disponibilité des guides, visites en F, NL, D, GB
- Entrée, musée compris : 3 €. Enfant gratuit jusque 12 ans. Photos autorisées
- Parking voitures de 50 places, cars : 2 places.

Afin d'éviter les accidents, il est recommandé aux visiteurs de :

- Se munir de chaussures de marche ou bottes, de vêtements chauds et d'une lampe de poche.
- Ne pas quitter le guide et rester dans les parties éclairées.
- Attention aux personnes cardiaques ou en problèmes de mobilité, escalier de 160 marches !

Détail d'une visite

- Départ du bloc d'entrée à 14 h, exploration des dessus si le temps le permet.
- Explications sur plans au bloc d'entrée et descente dans l'ouvrage en passant par un escalier de 160 marches qui vous conduira à 35 mètres sous terre.
- Visite des galeries et locaux de l'ouvrage, passage sous le cimetière du village et sortie à 1 km de l'entrée.
- Le musée se trouve à 100 mètres du bloc sortie, au dessus de l'école et renferme du matériel récupéré sur l'ouvrage ainsi que de l'équipement de forteresse.
- De l'équipement divers de mai 40 y est également exposé ainsi qu'un poste de soins.
- Un bar est à la disposition des visiteurs
- Le temps de visite de l'ouvrage et du musée est de plus ou moins deux heures selon l'intérêt du groupe de visiteurs.
- Dans les environs du fort se trouve le site de l'abbaye de Val Dieu où la garnison du fort a participé à de nombreuses cérémonies, ne ratez pas ce chef d'œuvre d'architecture ni son moulin musée, plaisir des yeux et du ventre garanti !
- Vous pouvez aussi visiter la mine de Blégné, encore des galeries mais d'un autre genre !
- Si manque de temps, vous pouvez disposer de gîtes près du fort et prendre l'apéro au Bout-en-Train à Mortroux
Chemin du Trimbleu, 3,
ancienne gare restaurée !



LES FORTS DE LIEGE

Barchon




Le Fort de Barchon

■ Un des douze forts Brialmont construit en 1888 pour défendre Liège. Il était le plus exposé à l'ennemi et il fut le premier à tomber le 8 août 1914, la garnison étant au bord de l'asphyxie après quelques heures de combat. En 1940, sa résistance fut plus opiniâtre. Du 10 au 18 mai, il ne cessa de porter de nombreux coups à l'ennemi qui répondait par un bombardement soutenu de l'artillerie et des stukas.



Bâtiments de surface

■ Le fort est situé dans un site agréable. La rampe d'accès descend vers les fossés entourant le massif complètement enterré. Le massif central est en forme de triangle équilatéral de 300 m de côté. La partie centrale en béton abritait les organes principaux de défense (bureau de tir, magasins à munition, ...) duquel émergeaient neuf coupoles de tir. Un fossé sec ceinture la partie fortifiée. Le fossé arrière, dit fossé de gorge, abritait les locaux de service (cuisine, magasins, cachot, toilettes, ...).



Locaux souterrains

■ Deux forts en un ! Lors de la construction en 1888, 500 ouvriers enlevèrent 110 000 m³ de terre à la pelle et à la brouette et coulèrent 52 000 m³ de béton autour des locaux qu'ils recouvrirent ensuite de terre. Le fort ne fut pas capable de résister aux bombardements de 1914. Entre les deux guerres, on creusa, en souterrain, un nouveau fort en dessous de l'ancien et on abandonna ce dernier. De plus, on installa un système de ventilation forcée. La tour de prise d'air ainsi que la galerie la reliant au fort sont visitable. A découvrir !



Légende de la carte

- Rue du fort, 4671 Barchon (Blegny)
 - Accès : Autoroute E40, sortie 36 (Blegny).
- En venant de Liège : Prendre à droite, au rond point, prendre la première sortie, passer le pont. Au second rond point, prendre la seconde sortie (tout droit). Au troisième rond point, prendre la troisième sortie. En venant d'Aachen : Au premier rond point, prendre la première sortie. Au second rond point, prendre la troisième sortie.



Avec le soutien de
la Province de Liège



Quelques chiffres

■ Le fort de Barchon était puissamment armé mais il ne subsiste plus qu'une petite coupole récupérée au camp d'Elsenborn. En 1914, la garnison du fort comptait 400 hommes, 22 payèrent de leur vie. En 1940, 300 hommes occupaient le fort et 4 d'entre eux y succombèrent. Dans les années 60, le fort de Barchon servit de dépôt de munition pour l'armée belge.

Calendrier des visites

- D'avril à novembre le second dimanche du mois à 14 h ou sur réservation (min. 15 pers.)
- Langues : Fr., Nl., D.
- Durée : ± 2h30



Infos pratiques

- Contacts : Roger Weeckmans, +32 (0)4 387 58 37 ou Raymond Pierre, +32 (0)4 387 59 71
- Prix : adulte, 3 €. Enfant (8 à 12 ans), 1,5 €. Groupe (min. 15 pers.), adulte, 2,5€ ; enfant, 1 €.
- Facilités : parking aisé (voitures et autocars), musée, cafétéria, toilettes, photos autorisées.
- Divers : se munir d'un lainage et de bonnes chaussures de marche.

Détail d'une visite

■ La visite commence par un superbe montage audio-visuel sur un thème conçu par le professeur Francis Balace. Il est illustré par 320 diapositives inédites. La visite se poursuit par la découverte du musée conservant, entre autres, des objets laissés par des anciens soldats du fort. Devant une maquette du fort, les guides vous expliqueront les conceptions du général Brialmont lors de la construction du fort. En sortant du musée, vous pénétrerez dans l'ouvrage, découvrirez les galeries, les différents locaux de défense, salle de soin, bloc opératoire, chambrées diverses, toilette, poste de commandement, salle des machines et de ventilation, les puits d'eau, les puits de coupole, la salle de rassemblement ainsi qu'une coupole récupérée à Elsenborn et remontée à Barchon par les bénévoles. Après un passage sur le dessus du fort, où l'on se rend compte de la situation stratégique de l'ouvrage, vous emprunterez la longue galerie reliant le fort à la tour d'air. Après la visite de celle-ci, vous rejoindrez le fort par un sentier extérieur pour terminer votre visite à la cafétéria.



LES FORTS DE LIEGE

Battice

Le Fort de Battice.

- Situé à l'Est du plateau de Herve, il fait partie de la Position Fortifiée de Liège. Avec Eben-Emaël, Aubin-Neufchâteau et Tancremont il est l'un des forts modernes réalisés dans notre pays entre 1932 et 1938.
- Ces quatre nouveaux ouvrages et les huit anciens forts modernisés devront s'unir lors d'un conflit pour retarder la progression de l'adversaire.

Aspect extérieur

- L'artillerie et l'aviation ont fait des progrès considérables dont il faut tenir compte lors de la construction des nouveaux forts. A Battice, les bâtiments de la défense rapprochée sont établis sur le pourtour intérieur d'un large et profond fossé, dont le bord extérieur est un haut mur en béton. Ce fossé ceinture un vaste terre-plein où sont dispersés les bâtiments qui abritent l'artillerie. Il n'y a plus, comme dans les vieux forts, un massif central en béton contenant tous les canons principaux.

Bâtiments de surface

- Construits en béton armé ils sont équipés de canons antichars et de mitrailleuses, s'ils font partie de la défense rapprochée, ou de canons sous tourelles ou sous coupoles, s'ils font partie de l'artillerie. Distants l'un de l'autre de plusieurs dizaines de mètres, chacun d'eux forme une cible très réduite que l'adversaire aura difficile d'atteindre car l'essentiel du fort est constitué de terre où les projectiles peuvent éclater sans causer de gros dommages.

Locaux souterrains

- Ils sont établis, suivant le relief extérieur, à une profondeur qui varie de 25 à 30 mètres.
- On y trouve, le poste de commandement, les soutes à munitions, la salle des machines, des locaux techniques et de piquets, la morgue, et le casernement. Ce dernier contient les chambres, les cuisines, l'hôpital, les réserves de vivres et de petits matériels. Un réseau de galeries relie tous ces locaux et donne aussi accès, via des puits, aux bâtiments de surface.



le fort de Battice





Légende de la carte

- B E : entrée «Temps de Paix»
- Bâtiments de la défense rapprochée : B I – B II – B III – B IV CE – B V – B VII. (canons antichars de 60mm. et mitrailleuses)
- Bâtiments d'artillerie: A-Nord – B IV – B VI. (canons de 75 mm. jumelés sous tourelle à éclipse)
- B-Nord – B-Sud. (canons de 120 mm. sous coupole)
- Jonckay : observatoire et prise d'air auxiliaire.
- Waucumont : entrée «Temps de Guerre», observatoire et prise d'air principale.

Infos pratiques

- Accès au fort par la N648 direction Aubel
- En bus par la ligne 38B à partir de Liège et par les lignes 38A et 38B à partir de Verviers.
- Accueil des visiteurs au bâtiment d'entrée du «Temps de Paix» au début du fossé.
- www.welcome.to/fort-battice



Avec le soutien de
la Province de Liège



Quelques chiffres

- La construction n'a duré que 3 années de 1934 à 1937.
- Le terrain militaire à l'époque avait une superficie de 45 hectares.
- Le fort a une superficie de 15 hectares dont 1,5 pour le fossé et 13,5 pour le terre-plein. Le fort est entièrement construit en béton armé : murs les moins épais; 0,50 m. pour les galeries et murs les plus épais; 4,50 m. pour le toit des bâtiments d'artilleries.
- La garnison est de 750 hommes.
- Le fort est approvisionné en vivres, carburant et munitions pour 1 mois.



Afin d'éviter les accidents, il est recommandé aux visiteurs de :

- Ne pas s'écarter du parcours de la visite et de toujours rester en compagnie du guide. Les enfants sont sous la responsabilité du ou des parents / du ou des accompagnants.

Calendrier des visites

- La visite est organisée le dernier samedi du mois, de fin mars à fin novembre à 13 h 30.
- Durée moyenne de la visite 3 h. Prévoir un vêtement chaud et des chaussures de marche.
- Tarif:
 - adulte 3 €
 - enfant 2 €
 - réduction de 10 % pour les groupes de jeunes.
- Visites sur rendez-vous pour groupe de 10 personnes minimum.
- En français: Mr. Nicolas Lange au +32 (0)87 67 94 70
- En néerlandais: Mr. Dany Jammaer au +32 (0)11 88 42 22
- En allemand: Mr. Otmar Rogge au +49 (0)24 08 27 91

Detail d'une visite

■ Le groupe est toujours pris en charge par un guide. Il donne toutes les explications et emmène les visiteurs à la découverte de la forteresse pour un parcours dans les galeries, sur le terre-plein et dans notre petit musée. On assiste aussi à la démonstration du fonctionnement d'une tourelle à éclipse, au démarrage d'un groupe électrogène d'origine et à la mise en surpression du bâtiment d'entrée «Temps de Paix».

Une salle est aménagée pour expliquer les divers essais effectués par les Allemands entre mai 1940 et septembre 1944.



LES FORTS DE LIEGE

Flémalle

Le Fort de Flémalle

■ Le fort de Flémalle est situé sur une hauteur sur la rive occidentale de la Meuse, donc côté ouest-sud-ouest de la Position Fortifiée de Liège. Construit de 1888 à 1892, il est de grande taille en forme de trapèze et avait pour mission principale, avec son voisin de Bonnelles, d'interdire à l'ennemi tout usage de la vallée de la Meuse, par la route, la rivière ou la voie ferrée. C'était le dernier verrou liégeois du passage vers Huy et Namur.



le fort de Flémalle

Aspect extérieur

■ En 1888 débuta la construction des forts de Liège et de Namur, d'après les plans du Général Brialmont, afin de protéger la vallée de la Meuse contre une attaque possible française ou/et allemande. Les forts comprenaient les techniques d'armement les plus nouvelles et étaient construits en béton. Du béton simple avec des gros galets de Meuse et du ciment Portland. Vu du ciel, le fort se dessine comme un trapèze qui a reçu un coup au milieu de sa base. Le fort est entouré d'un fossé sec, véritable obstacle contre l'infanterie ennemie, et entouré d'un mur de contrescarpe. A l'extérieur, les prairies, ou glacis, étaient aménagés en légère pente, sans aucune construction afin d'avoir un champ de tir bien dégagé.

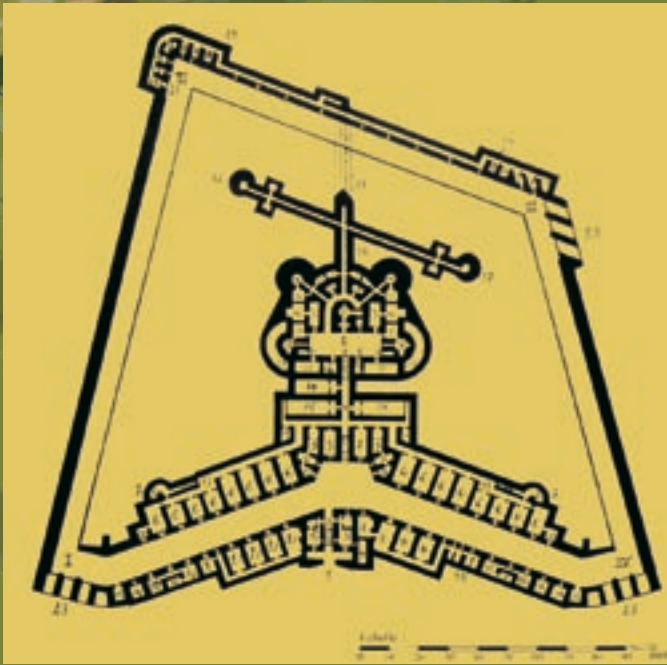


Bâtiments de surface

■ A l'approche du fort, l'ennemi venant par les chemins avait bien difficile de savoir où le fort était précisément situé sur la colline. En effet, le fort est du type semi-enterré. Seules les coupoles d'artillerie dépassaient légèrement de la crête de la colline. Le massif central bétonné était soustrait à la vue de l'ennemi par des talus de terre protectrice contre les impacts de d'obus. Le dessus du fort, aujourd'hui petite réserve naturelle, ressemblait après les combats à un sol lunaire, avec les cratères de bombes.

■ Construite vers 1932, une tour d'air en béton armé, telle un immense champignon domine la pente de Profondval, avec vue directe vers la route de Mons-lez-Liège. C'était un point d'observation qui a très bien fonctionné en renseignant le bureau de tir sur les tentatives d'approche de l'ennemi. Cette tour, qui servait aussi à aspirer de l'air frais pour le fort lors des combats de mai 1940, est reliée par souterrain au fort. Cet ouvrage en béton armé, témoin des terribles combats de la 2^{ème} guerre mondiale montre encore les impacts de l'artillerie allemande.





Légende de la carte

- Le fort est situé Avenue du Fort à Flémalle, au-dessus du quartier de Profondval au nord de la Meuse. Pour y accéder, suivez les plaques depuis le rond-point du magasin Carrefour et de la route qui mène à Jemeppe.
- On peut venir également par l'autoroute E42. Dans ce cas, sortir à Flémalle, au premier feu rouge, à gauche et suivre les panneaux qui vous emmènent au travers de Mons-lez-Liège et vers le quartier de Profondval.
- Pour un itinéraire plus détaillé, voyez notre site internet.



Avec le soutien de
la Province de Liège



Infos pratiques

- Fort de Flémalle, Avenue du Fort à Flémalle
- Tél. Paul 0486 26 62 40
Grégory 0494 59 27 91
- tunnel rats@hotmail.com
- <http://membres.lycos.fr/scrivarius>
- Hier wordt nederlands ook gesproken
- Prix d'entrée : 3 €, gratuit pour les enfants de moins de 12 ans



Locaux souterrains

- La plupart des locaux d'origine sont des chambres en béton avec une voûte épaisse de 2,50 à 3,50 m, et sont recouverts d'un talus de terre de protection contre l'artillerie ennemie. Mais beaucoup de couloirs souterrains ou de locaux ont un plafond plus bas et des murs plus rapprochés qu'à l'origine, suite à un réarmement commencé vers 1931. Le fort de Flémalle a été modernisé pour faire face à la 2^{ème} guerre mondiale. Pour cela, on a changé l'armement, les moteurs, l'éclairage, et surtout, on a construit un nouvel escalier qui descend au «quadilatère». Le quadilatère est situé sous le massif central et constitue l'étage le plus bas du fort, où les hommes et les munitions étaient en sécurité.

Calendrier des visites

- Toute l'année, chaque 1^{er} samedi du mois, départ à 10 h et 14 h, aux journées du patrimoine et le 21 juillet.
- Possibilité de visite sur rendez-vous pour un groupe de minimum 15 personnes.
- Les visites peuvent être faites également en anglais, néerlandais ou allemand.

Afin d'éviter les accidents, il est recommandé aux visiteurs de :

- Se munir de vêtements chauds et chaussures de marche, ainsi qu'une lampe de poche
- Ne pas quitter le groupe
- Respecter les consignes du guide
- A votre disposition un casque de chantier. Port du casque obligatoire.

Detail d'une visite

- Une équipe de bénévoles passionnés vous accueillera dans les locaux de contre-escarpe. La visite vous emmènera au travers des locaux de 1914 (chambrées, salles des machines,...) et de 1940 (étage du quadilatère, couloir de la tour d'air,...). Après la visite du massif, la collection du musée vous sera présentée. Possibilité de se «rafraîchir» au bar.



LES FORTS DE LIEGE

Hollogne



Le Fort de Hollogne

- Situé en bordure de l'aéroport de Liège-Bierset, le petit fort de Hollogne faisait partie des 12 forts Brialmont qui, en 1914, formaient la ceinture fortifiée de Liège.
- Constitué d'une enceinte triangulaire de 200 mètres de côté et d'un massif central bétonné, il est le seul fort de Liège à ne pas avoir subi de transformations majeures, si bien que les visiteurs peuvent le découvrir tel qu'il se présentait à la fin de la Grande Guerre.



le fort de Hollogne

Aspect extérieur

- Complètement dissimulé par un écran d'arbres et de végétation, le fort de Hollogne, tel un écrin cerné par une importante zone industrielle, représente un havre de paix pour les nombreuses espèces animales et végétales qui s'y développent en toute quiétude.



Bâtiments de surface

- Les bâtiments de surface sont situés dans le fossé de gorge. Les locaux de service et les deux corps de garde sont regroupés dans la contrescarpe ; l'escarpe accueille les chambrées destinées à la garnison. Deux coffres de défense des fossés sont visibles.
- Sur la superstructure du massif central subsistent les puits qui abritaient les coupoles destinées à la défense à moyenne et longue distances ; celles-ci ont été retirées, en 1933, pour réarmer certains forts, tel Pontisse, ou furent vendues comme simple mitraille dans les années 1950.

Locaux souterrains

- A l'intérieur du massif central, des galeries conduisent aux chambrées, aux poudrières, à la chaufferie et à la réserve à charbon. Deux escaliers permettent l'accès aux deux coupoles de 5,7 cm qui défendaient principalement le fossé de gorge ; un troisième conduit à la salle de rassemblement près d'où se trouvaient les coupoles principales, la salle des machines, le poste de commandement et divers locaux de stockage de munitions de réserve. Un tunnel permet de rejoindre la 3ème coupole de 5,7 cm et le coffre de tête.



Légende de la carte

- 1. Aéroport
- 2. Fort
- 3. Route Liège – Hannut
- 4. Autoroute Liège – Namur
- 5. Sorties autoroutières.

Infos pratiques

- «GPS N 50°38'43,6"» et E 5°28'1,2"»
- UTM/UPS: 31 U 0674386 5613211
- Comité de Sauvegarde du Patrimoine Historique du Fort de Hollogne, asbl
- Patrice ERLER : rue Léon-Eli Troclay 14
4460 – GRACE-HOLLOGNE
Tél : +32 (0)4 234 09 50
- Daniel BASTIN : rue de Milmort, 83
4040 – HERSTAL
Tél : +32 (0)4 264 49 49
- Yvon LABARBE : rue Voltaire, 19
4460 – GRACE-HOLLOGNE
Tél : +32 (0)477 63 21 18
- <http://membres.lycos.fr/forthollogne/>
- fort.hollogne@skynet.be



Avec le soutien de
la Province de Liège



Quelques chiffres

■ D'une superficie actuelle de 3,16 ha, le fort a été construit entre 1888 et 1892. Il a nécessité l'usage de 40.000 m³ de béton et le travail de 500 personnes. En 1914, sa garnison était composée de 230 artilleurs et de 120 fantassins. Pendant l'entre-deux-guerres, il a servi de réserve à munitions au profit des forts de Flémalle et de Pontisse. Après 1945, il a été utilisé par la Force Aérienne belge. En 1998, le fort fut cédé à la S.A.B. qui en est le propriétaire actuel ; l'asbl Comité de Sauvegarde du Patrimoine Historique du Fort de Hollogne (C.S.F.H.), créée en 1993, a été chargée de la gestion du site.



Calendrier des visites

- Le fort de Hollogne est visitable deux week-end par an pour le grand public. Les ouvertures se font au mois d'avril et au mois de juillet, sans oublier la journée des forts du 21 juillet organisée par la Fédération du Tourisme de la Province de Liège.
- Prix : 3 € pour les visites normales ; 4 € pour les visites-conférences. Toutefois, des visites de groupes sont possibles sur demande (3 € par personne pour les groupes de plus de 10 personnes, sinon forfait de 30 €).

Afin d'éviter les accidents, il est recommandé aux visiteurs de :

- Se munir de bonnes chaussures de marche, d'une lampe de poche et d'un lainage.
- Se conformer aux consignes des guides.
- Ne jamais s'aventurer seul sur le site ou de s'éloigner du groupe dont ils font partie.

Détail d'une visite

- Après un bref exposé sur la Position Fortifiée de Liège de 1914, le visiteur pourra, en empruntant les galeries qui le sillonnent, visiter le fort de Hollogne dans son intégralité et ainsi découvrir tous les locaux dissimulés sous sa carapace de béton.
- La salle de rassemblement est l'endroit tout indiqué pour un exposé sur la bataille de Liège (août 1914). Au-dessus du massif central, la vue est imprenable sur l'aéroport de Liège, la vallée de la Meuse et la plaine hesbignonne. La visite prend fin dans le musée du fort où sont rassemblées de nombreuses pièces ayant trait à la vie de la garnison et à l'artillerie. Pour peu que le visiteur le demande expressément, photos et mesures sont autorisées partout en la présence d'un guide.
- Pour les visiteurs plus intéressés, il est également possible, tous les après-midi de visite, de participer à nos visites-conférences (4 à 5 heures); la conférence d'introduction et la visite sont beaucoup plus détaillées et, en milieu de parcours, une collation est offerte.




LES FORTS DE LIEGE

Huy

Le Fort de Huy

■ Dans son aspect actuel, a été construit à l'initiative du gouvernement hollandais entre 1818 et 1823, en lieu et place de l'antique forteresse qui avait fini par être rasée au début du 18^{ème} siècle.

En 1940 - 45, le Fort servait de prison militaire où furent détenus plus de 7000 prisonniers politiques, otages et résistants. Après-guerre, le Ministère de la Justice y installa un centre d'internement pour inciviques et collaborateurs. Aujourd'hui, le Fort est devenu un remarquable lieu de mémoire.



L'ancien château : le « Tchestia »

■ Le promontoire rocheux dominant presque à pic le confluent de la Meuse et du Hoyoux s'est révélé très tôt d'une grande importance stratégique, tenant à la fois les routes vers Liège, le Brabant, les Pays-bas et le Rhin.

Pendant 9 siècles, il fut occupé successivement par un camp militaire puis un donjon avant de devenir une puissante forteresse, laquelle fut âprement disputée dans la seconde moitié du 17^{ème} siècle.



Aspect extérieur

■ Le tracé du Fort épouse le relief de l'éperon mais nécessita néanmoins des terrassements et l'aménagement d'une plate-forme. C'est un énorme quadrilatère de grand appareil calcaire, à côtés inégaux, qui se présente aux yeux du public.

Aux quatre coins, sont situés des bastions en saillie, réunis par des courtines d'une hauteur moyenne de 17 m. Tous les murs extérieurs du Fort sont, comme il se doit, percés de bouches à feu et de meurtrières. L'ensemble des troupes — le Fort pouvait abriter 600 hommes — était logé dans les courtines aménagées en vastes dortoirs et nanties des installations sanitaires nécessaires.

L'approvisionnement en eau était pour sa part garanti grâce à l'ancien puits que fit creuser Erard de la Marck au 16^{ème} siècle et que le pouvoir hollandais eut bien soin de conserver et même de consolider.



Le Fort de Huy





Infos pratiques

- Le Fort est situé Chaussée Napoléon à Huy.
- Tarif : adultes : 3,5 €
- enfants de moins de 12 ans : 3 €
- Groupes adultes : 3 € • groupes enfants : 2,5 €
- Possibilité de visites guidées sur réservation 8 jours à l'avance.
- Tél. : +32 (0)85 21 29 15



Avec le soutien de
la Province de Liège



Musée de la Résistance et des Camps de concentration

■ Dans les onze salles des anciens magasins du Fort hollandais, près de 150 panneaux didactiques et une trentaine de vitrines font ressurgir les événements tragiques qui ont marqué notre histoire récente et tentent de faire comprendre aux visiteurs à quel prix notre liberté a pu être sauvée. La vocation de ce musée est d'expliquer aux jeunes, au moyen de photos, d'objets ou de reconstitutions, cette période tourmentée de notre histoire.



Calendrier des visites

- Il est ouvert du 9 avril au 1^{er} octobre 2006.
- En semaine, de 9 h à 12 h 30 et de 13 h à 16 h 30.
- Week-end et jours fériés, de 11 h à 18 h.
- En juillet et en août : tous les jours de 11 h à 19 h.
- Dernière entrée 1 h avant la fermeture.

Détail d'une visite

■ Dès que le visiteur franchit l'énorme porte cochère du Fort, il ne peut être qu'impressionné de se retrouver sous la sombre voûte d'un couloir glacial. Après s'être imprégné de l'atmosphère régnant parmi les sinistres cachots construits lors de la seconde guerre mondiale par l'ennemi allemand, sans air et sans lumière, il découvrira avec saisissement la salle d'interrogatoire dans laquelle oeuvraient les sbires de la Gestapo.

Après une nouvelle série de cachots, se présentent les salles dans lesquelles, d'une part un four à pain et d'autre part, les sommaires installations sanitaires, témoignent encore de la vie quotidienne au Fort de Huy autrefois.

Ensuite, la grande allée de façade qui s'étend jusqu'au bastion qui surplombe le confluent de la Meuse et du Hoyoux, propose toute une série de pièces, naguère chambrées pour les hommes de la garnison, et qui servirent, lors de la dernière occupation, de salles d'internement.

Après guerre, elles ont fait l'objet d'aménagements en salles d'exposition grâce au concours de diverses associations : Fraternelle des Chasseurs Ardennais, Fédération nationale des Travailleurs déportés et réfractaires, Association du front de l'Indépendance, et Associations d'anciens prisonniers de guerre et des camps de concentration.

Ne manquez pas de terminer votre visite par le panorama.



LES FORTS DE LIEGE

Lantin

Le Fort de Lantin

- A Lantin, il n'y a pas que la prison dont on parle ! On y découvre aussi un coin de verdure dans lequel se dissimule un fort qui a fait partie de la ceinture fortifiée de Liège conçue par le général Brialmont en 1888 et qui, avec 11 autres forts, a participé à la bataille de Liège en 1914.
- Le fort de Lantin constitue un témoin de l'architecture militaire du 19^{ème} siècle étant donné que son infrastructure est restée intacte. L'association a acquis ce site historique en 1983 et depuis, le préserve, l'entretient et remet en place certaines pièces telles que la coupole-phare, la coupole de 120 avec son système de rotation .
- A côté de cet aspect matériel, le fort reste un témoin important du passé de Liège : la bataille de 1914.
- Faire revivre ce moment fort de la 1^{ère} guerre mondiale de manière à y intéresser un large public, c'est l'objectif que s'est fixé l'a.s.b.l. «Les Amis du Fort de Lantin». Avec l'aide du Commissariat Général au Tourisme, du Feder, des organismes de la province de Liège (Fédération du Tourisme, S.P.I.+ , Affaires Culturelles) et de la commune de Juprelle,



l'a.s.b.l. s'est orientée en 1995 vers une activité touristique en réalisant d'importants travaux à l'intérieur de l'édifice.

- Afin de rendre la visite plus attrayante, faire revivre ce moment fort du passé et intéresser un plus large public, un parcours-spectacle avec audio-guide a été mis en place à l'intérieur du bâtiment.

- Des séquences «vidéo» rappellent au visiteur l'évolution des fortifications au cours des siècles ainsi que les principaux événements de la 1^{ère} guerre mondiale et plus particulièrement la bataille de Liège en 1914. Des scènes reconstituées à partir des notes personnelles d'un ancien soldat, des effets sonores et lumineux plongent le visiteur dans l'ambiance vécue par la garnison pendant les bombardements du fort en août 1914.

- Cette reconstitution fidèle mais aussi très vivante met en évidence tant le contexte militaire que social dans lequel ces événements s'inscrivaient.

- Au-delà de l'intérêt évident de créer un nouveau pôle d'animation touristique en Hesbaye liégeoise, se profile en outre la possibilité de constituer un point de départ d'accumulations de témoignages, de rassemblements de données sur ce site et son environnement proche.



le fort de Lantin





Légende de la carte

- Accès : Autoroute E 40 sortie 33 (Rocourt) direction Tongres (N 20) suivre le fléchage (à 5 minutes de la sortie de l'autoroute)



Infos pratiques

- Renseignements:
- Tél. +32 (0)4 246 55 44
ou +32 (0)4 263 34 48
- fax: +32 (0)4 247 28 30
- renseignements@fortdelantin.info
- www.fortdelantin.info



Avec le soutien de
la Province de Liège



Quelques chiffres

- Altitudes
- Sommet du massif central : 109 m.
- Fond du souterrain : 91,35 m.
- Salle de rassemblement : 100 m.
- Chambres, couloirs : 96 m.
- Epaisseurs (béton)
- s. de rassemblement : plafond : 4,50 m.
(sous le phare: 0,70 m.!))
- poudrières:
plafond: 3 m.
terres: 5 m.
- chambres:
plafond :2,5 m.
terres 5 m.
mur: 1,5m.
- contrescarpe:
plafond 2,5 m.
terres:1,5 m.
mur : 2 m.



Calendrier des visites

- Visites : individuelles : du 15 avril au 15 octobre ,
du jeudi au dimanche + jours fériés
- de 10 h à 16 h. (départ de la dernière visite)
- durée : 1 h 10 départ toutes les 10 minutes
- groupes : toute l'année sur rendez-vous
- Prix : individuel : adulte 5, senior et étudiant 4 € ,
enfants 6 à 14 ans : 3,5 €
- groupe : adultes 4,5 € , seniors-étudiants 3,5 € ,
enfants 6 à 14 ans : 3 €
- Divers : prévoir un lainage pour la visite.
- Pas de visite possible pour les personnes à
mobilité réduite (escaliers le long du parcours)

Détail d'une visite

- Unique en son genre en région liégeoise, la visite est réalisée au moyend'un audio-guide. Elledébut par une séquence vidéo qui retrace l'histoire des fortifications ,les étapes de la construction du fort et le début du conflit de 1914.
- Le visiteur parvient dans la salle de rassemblement , la plus grande salle du fort, qui a gardé les traces des bombardements. Il accède ensuite à la salle des machines où est projetée une seconde séquence vidéo. Après être passé par le bureau de tir, il découvre la coupole de 120 reconstituée avec son système de rotation.
- La visite se poursuit en passant par l'obusier de 210 et le souterrain où des effets sonores et lumineux plongent le visiteur dans une ambiance angoissante.
- On arrive au coffre de tête puis, par un escalier, on aboutit sur le massif central reconstruit à l'identique avec ses dômes de coupoles.
- Le parcours se termine par 2 séquences dont l'une se déroule dans une chambre de troupe et la dernière représente la scène de reddition qui est suivie d'une dernière séquence vidéo.



LES FORTS DE LIEGE

Loncin

Le Fort de Loncin

- Le fort a été construit en 1888 par le général Brialmont.
 - Il défend de ses feux la grande route et la voie de chemin de fer vers Bruxelles.
- Le commandant Naessens commande à 550 artilleurs et fantassins.
- Le 4 août 1914 c'est la guerre! Les soldats font à leur chef un terrible serment...

«**Nous ne nous rendrons jamais ... nous le jurons.**»

- Engagé le 7 août dans la bataille de Liège, le fort va résister huit longs jours à la formidable machine de guerre allemande.
- Le 15 août, un obus de 42 cm et pesant huit cents kilos défonce la voûte de la poudrière.

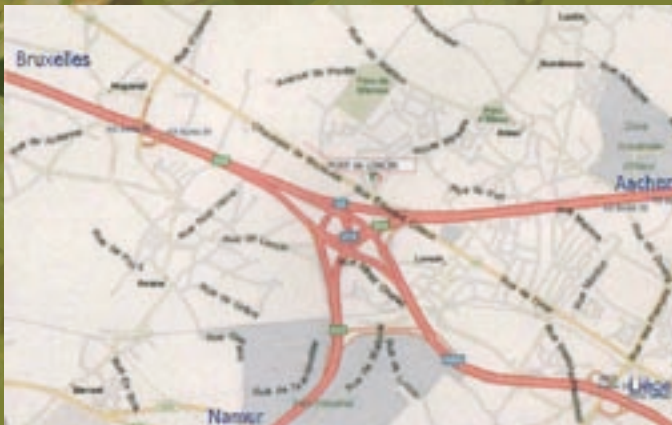
Le fort est pulvérisé et 350 de ses défenseurs sont tués. Le serment a été tenu.

- Le fort de Loncin est entré dans la légende.

LES RUINES GLORIEUSES SONT LE TOMBEAU DE 350 HEROS.

- La nature, en reprenant ses droits, a édulcoré la vision dantesque. Mais le fort est toujours tel que la formidable explosion l'a laissé : avec ses coupoles, ses canons, sa machinerie...





Infos pratiques

- 15^{bis}, rue des Héros (route de Bruxelles)
4431 Loncin
- Tél. +32 (0)4 246 44 25
- www.fortdeloncin.com



Avec le soutien de
la Province de Liège



Calendrier des visites

- Visites guidées précédées d'une présentation audiovisuelle et la visite du musée, tous les 1^{er} et 3^{ème} dimanches à 14 h, d'avril à octobre. Juillet, août tous les dimanches.
- Toute l'année, les groupes d'au moins 10 personnes peuvent obtenir une visite guidée du mercredi au dimanche, sur demande adressée 10 jours à l'avance.
- Conditions

• adultes	3 €
• 6 à 16 ans	2 €
• Ecoles	1,50 €

Musée

- Musée tous les dimanches de 14 à 16 h d'avril à septembre; tous les 1^{er} et 3^{ème} dimanches de 14 à 16 h d'octobre à mars. Du mercredi au dimanche, visites sur demande par groupe de 10 personnes
- Conditions 1,50 € Un parking est réservé aux visiteurs
- Vous pouvez soutenir l'action que nous menons au Fort de Loncin en devenant membre de soutien de notre A.S.B.L. en versant annuellement une somme minimum de 5 € au compte 001-1 1221 17-97 du Front de Sauvegarde du Fort de Loncin, rue des Héros 15^{bis} - 4431 LONCIN.



LES FORTS DE LIEGE

Tancremont

Le Fort de Tancremont

Inauguré le 8 août 1937, situé sur le territoire des communes de Pepinster et de Theux, Tancremont est le dernier des quatre nouveaux forts construits qui,



avec les huit forts anciens réarmés et renforcés, constituaient la position fortifiée de Liège. Les garnisons de ces douze forts faisaient partie du Régiment de Forteresse de Liège (R.F.L.)

Aspect extérieur

- Le massif central (3 1/4 H.) qui constitue l'ouvrage proprement dit, comporte tout ce qui agit vers l'extérieur, soit par le feu, soit par la vue.
- Le massif central est ceinturé par un fossé quadrangulaire de 8 m. de large et 6 m. de profondeur au-delà duquel s'étend, sur tout le pourtour, le glacis dégagé et profilé de manière à permettre une défense rapprochée et efficace en cas d'action directe contre l'ouvrage. Émergeant du glacis à quelque 100 et 150 m. du massif central, deux gros abris bétonnés protègent chacun une cheminée télescopique de prise d'air et une sortie du fort.



Bâtiments de surface

- B1. Entrée du temps de paix : cloche de Mi. Une Mi. et un F.M. sous casemate. Un phare. Un périscope.
- B2. Coupole de 2 canons clé 75 mm (portée 10 km) avec 2 cloches de Mi. dont une avec périscope, l'autre avec lance-fusées.
- B3. 3 cloches de Mi. avec lance-fusées ou périscope.
- B4. Même bâtiment que B2.
- BM. Cave à 3 mortiers de 81 mm. (portée 3.6 km) Cloche pour F.M. et périscope.
- BO. Prise d'air avec cloche pour F.M. et sortie de secours
- BP. Prise d'air avec cloche pour F.M. et 2 F.M. sous casemate et entrée du temps de guerre.
- C2, 3 et 4. Coffres flanquants pour la défense des fossés avec canons de 47 mm. anti-char. Mitrailleuse et phare.



Locaux souterrains

- Creusés dans la roche schisteuse, de 25 à 30 m de profondeur. Poste de commandement. Salle des machines. Magasins à munitions. Central téléphonique. Poste de T.S.F. Caserne souterraine. Petits locaux avec fusil-mitrailleur pour défense intérieure. Environ 2 km. de galeries reliant tous les locaux et les pieds des puits d'accès aux bâtiments de surface.



Légende de la carte

- 1. Bâtiment d'entrée
- 2. Coupole II
- 3. Bâtiment Mitr.
- 4. Coupole IV
- M. Bâtiment Mortiers
- B. Baraquement de Paix
- C. Mitr. contre avion
- • Mines
- Δ Obstacles anti-chars
- X Réseau de barbeles

Infos pratiques

- Secrétariat
- Tél: +32 (0)4 275 65 80
- Rue des awirs, 291 - 4400 Flémalle
- philippe.pleic@skynet.be
- www.fortdetancremont.be



Avec le soutien de
la Province de Liège



Quelques chiffres

- Pour la force motrice, éclairage et chauffage : 4 groupes électrogènes de 130 CV. chacun. Aération et surpression dans le Fort : 32.000 m³ d'air sont nécessaires à plein rendement. Effectifs dans le fort : 15 officiers, 47 sous-officiers, 361 brigadiers et soldats. Aux postes d'observation extérieurs : 12 sous-officiers, 78 brigadiers et soldats.



Calendrier des visites

- Le premier dimanche de chaque mois, de Mai à Octobre de 13 h à 17 h
- Le 21 Juillet de 10 h à 17 h
- Visite de groupe sur demande le jeudi



Afin d'éviter les accidents, il est recommandé aux visiteurs de :

- suivre l'itinéraire fléché.
- ne pas toucher au matériel électrique.
- se munir d'une lampe de poche par famille

Détail d'une visite

- le bâtiment 1 (entrée du temps de paix)
- le poste de commandement
- une coupole (l'armement est toujours en place)
- le bloc mortier avec ses 3 mortiers
- la salle des machines
- la caserne souterraine
- la prise d'air P (entrée du temps de guerre)
- Une modique somme est demandée pour couvrir les frais d'entretien du fort : 3 € par adulte, 2 € par enfants de 6 à 12 ans
- Durée de la visite : environ 2 h en Fr., Nl., D., GB.
- Il est recommandé aux visiteurs de se munir d'un vêtement chaud.
- Le Fort de Tancremont s'est rendu le 29 mai 1940, à 11 heures, soit un jour et demi après la signature de la capitulation de l'armée belge. Il fut donc de ce fait, en mai 40, la toute dernière unité de l'armée à tenir tête à l'ennemi.
- L'Amicale du Fort a fait éditer le livre «Tancremont tient toujours» écrit par un ancien du fort René Gillis. Ce livre, abondamment illustré donne la description de l'ouvrage et retrace la vie du soldat pendant les 19 jours de guerre.
- Cet ouvrage peut être obtenu au prix de 10 € lors des visites du Fort.




LES FORTS DE LIEGE

Embourg

Le Fort d'Embourg

- Construit dans le cadre du plan Brialmont, le fort d'Embourg présente la particularité d'être trapézoïdal et d'être un des plus petit avec une garnison de quelque 600 hommes.
- Vers 1912, une équipe de sous-officier développera des cerfs-volants pour l'observation, c'est ainsi que naquis l'observation aérienne.
- Théâtre d'escarmouches entre le 6 et le 12 août 1914, il est bombardé presque sans interruptions du 12 août à 13 h, au 13 août à 20 h, moment de sa reddition. La poterne d'entrée est partiellement détruite, le massif central est sérieusement endommagé et quasi tout l'armement sous coupole est anéanti. Toutefois, c'est par le manque d'eau, car la citerne de gauche est percée, que le fort se rend.
- D'après combats auront également lieu en mai 1940. A partir du 14, le fort est complètement encerclé et, le 15, il subit les attaques « en piqué » de l'aviation allemande en plus des tirs de l'artillerie.
- Le 17, le fort d'Embourg va perdre ses 3 dernières coupoles, il sera bombarde par des bombardiers et non plus par des Stukas.
- Le fort est rendu inopérational. Après 7 jours et 6 nuits de résistance, le commandant décide de rendre les armes pour sauver ses hommes.





Activités

■ Possibilité pour mouvement de jeunesse, jeu de rôle, camp scout, anniversaire, ...



Calendrier des visites

■ Toute l'année, chaque 4^{ème} dimanche du mois à 14 h, et en plus, chaque 2^{ème} dimanche du mois de mars à octobre à 14 h, ou sur rendez-vous pour des groupes de 5 personnes minimum.

■ P.A.F. : Adultes : 4 € ;
 Enfant de 12 à 18 ans : 3 € ;
 Enfant de moins de 12 ans : gratuit ; PassFort

Détail d'une visite

- Les visites varient entre 1 h et 3 h, selon la demande.
- Il est préférable de se munir d'une paire de chaussures de marche et d'une lampe de poche.
- Une température constante de 8 à 13° selon le niveau où vous vous trouvez et cela toute l'année.
- Des guides bénévoles encadrent les visites pour vous remmener entre 60 et 90 ans en arrière.
- Un musée exceptionnel est ouvert depuis 1973 dans une des galeries du Fort et regroupe l'une des plus belles collections sur les deux guerres mondiales.



Infos pratiques

- Lebrun Jean-Marc : +32 (0) 497 20 35 70
- <http://fortdembourg.ibelgique.com/>
- lebrunjeanmarc@hotmail.com



Avec le soutien de
 la Province de Liège



LES FORTS DE LIEGE

Eben-Emael

Le Fort d'Eben-Emael

- Incrusté dans le site verdoyant de la Montagne Saint-Pierre, le fort d'Eben-Emael domine de plus de 60 mètres la tranchée de Caster creusée dès 1929 pour le passage du Canal Albert.
- Le fleuron des forts belges, considéré comme un des plus puissants d'Europe en 1940, ne put résister plus de 30 h aux procédés et moyens inédits d'attaque employés par les troupes aéroportées du 3^{ème} Reich.

Aspect extérieur

- Fort en béton armé, construit de 1932 à 1935, il est établi sur une crête et enveloppe un terrain de +/- 65 Ha. Il a la forme d'un triangle isocèle d'environ 900 mètres de hauteur et 700 mètres de base. Il était cerné à la fois par la vallée inondée du Geer, par un fossé aquatique antichar, par un fossé sec et par le Canal Albert que défendaient 8 blocs de défense rapprochée.
- Dispersés sur le massif, 7 ouvrages d'artillerie et 2 blocs de mitrailleuses complétaient la puissance de feu du fort.



le fort d'Eben-Emael

Bâtiments de surface

- Le bloc de défense de l'entrée et sa poterne donnent un accès de plain-pied à la caserne souterraine creusée 60 mètres sous le massif et aménagée comme à l'époque.
 - 7 autres blocs de défense rapprochée équipés de projecteurs et armés de canons de 60 mm et de mitrailleuses défendent le glacis.
 - L'artillerie, répartie entre la coupole à 2 canons de 120 mm, les 2 coupoles à 2 canons de 75 mm et les 4 casemates à 3 canons de 75 mm, permettait une action lointaine jusqu'à 17 km.
- Trois fausses coupoles leurraient l'ennemi.



Locaux souterrains

- Les blocs de défense rapprochée et les ouvrages d'artillerie sont reliés par des escaliers en puits et par des galeries souterraines situées à environ 25 mètres sous le massif. A cet étage, sont installés le poste de commandement, les bureaux de tir, le central téléphonique, le local radio, les soutes à munitions et les chambres à filtres. Environ 30 mètres plus bas se trouve la caserne souterraine accessible de plain-pied depuis la vallée du Geer.





Infos pratiques

- Pour tout renseignement, s'adresser à :
ASBL Fort Eben-Emael
- Rue du Fort 40 - 4690 Emael
- Tél/fax : +32 (0)4 286 28 61
- info@fort-eben-emael.be
- www.fort-eben-emael.be

Infos pour les visites

- Durée de la visite guidée : environ 2 h 30 pour l'intérieur et 1 h pour l'extérieur.
- Etant situé en domaine militaire, uniquement des visites guidées de la superstructure et de l'intérieur du fort sont autorisées par la Défense Nationale.
- Parking gratuit.
- Des vêtements chauds (température constante de 12 °C) et des chaussures de marche (+/- 2 km dans les locaux et galeries).



Avec le soutien de
la Province de Liège



Calendrier des visites publiques en 2006

- 20 -21 mai
- 17 - 18 juin
- 8 - 9 juillet
- 21 juillet (10 à 17 h)
- 26 - 27 août
- 23 - 24 septembre
- 21 - 22 octobre
- 25 - 26 novembre

■ Visite libre de la caserne souterraine dans l'attente de la visite guidée aux ouvrages de combat. Départ toutes les +/- 30 minutes entre 10 et 16 h. La cafétéria du fort est également accessible.

Visites sur rendez-vous pour groupes

■ Visites guidées pour groupes : tous les jours (excepté les jours fériés) sur réservation 10 jours au préalable via tél/fax : +32 (0)4 286 28 61



Prix

- Par adulte : 5 €.
- Par étudiant : 4 €.
- Par enfant (- de 12 ans) : 2.50 €.
- Par groupe d'adultes ou d'étudiants, minimum 75 €.
- Par groupe d'enfants, minimum 50 €.

Détail d'une visite

■ Après la visite et la traversée du bloc de défense de l'entrée, vous accédez de plain-pied dans la caserne souterraine où un guide vous fera un court exposé historique et une description du fort. Ensuite, il vous emmènera en empruntant quelques escaliers et galeries dans les locaux aménagés du poste de commandement, des bureaux de tir, du central téléphonique et du local radio. Vous visiterez une soute à munitions et une casemate d'artillerie armée de ses 3 canons de 75 mm. Vous verrez enfin les dégâts spectaculaires causés par une charge creuse de 50 kg placée au pied du puits de la casemate Maastricht II. De retour dans la caserne souterraine, vous pourrez visiter librement et vous imprégner de la vie de l'époque en rencontrant de nombreux mannequins et planches explicatives dispersés dans de nombreux locaux réaménagés tels que l'hôpital, le salon de coiffure, l'infirmerie, le local de l'aumônier, la morgue, les cachots, les douches, la salle des machines, les chambres de la troupe, des sous-officiers et des officiers etc. Pour les passionnés d'histoire militaire, leur curiosité sera comblée en parcourant le musée et les 2 salles Ebenorama illustrant en détail l'attaque simultanée des ponts du Canal Albert et du fort.



LES FORTS DE LIEGE

Les Territoires de la Mémoire

Les Territoires de la Mémoire

- En 1993, des citoyens liégeois, parmi lesquels plusieurs Rescapés des camps nazis, inquiétés par la résurgence des partis et des mouvements d'extrême droite décidèrent de créer l'asbl Les Territoires de la Mémoire, Centre d'Education à la Tolérance et à la Résistance.
- Sensibiliser les plus jeunes au travail de mémoire et de vigilance, dénoncer le mensonge et l'oubli, éduquer à la citoyenneté... c'est la raison d'être de l'asbl Les Territoires de la Mémoire.
- Pour parvenir à ces objectifs, l'association propose une gamme complète d'outils pédagogiques et d'animations à destination de tous les publics, en particulier des jeunes.



Le Parcours symbolique,

- consacré à la déportation sous le régime nazi.
- Il s'agit de la pierre angulaire des activités des Territoires de la Mémoire. Sa visite retrace, étape par étape, le parcours infernal des déportés, au cœur de l'univers concentrationnaire et d'extermination nazi. Les témoignages, les enregistrements, les extraits de films ainsi que les photographies replacent le visiteur dans le contexte de l'époque.
- Les visiteurs du Parcours symbolique bénéficient systématiquement d'un cadrage historique, d'une animation pédagogique, ainsi que de la projection d'un film. En outre, un dossier pédagogique préparatoire est envoyé aux groupes, préalablement à leur visite.




La Médiathèque

- Propose des milliers de livres, revues, CD-Rom ou vidéos à consulter sur place ou à emporter. Les documents sont classés en 25 thématiques, parmi lesquelles le racisme, la citoyenneté, l'extrême droite ou la Seconde Guerre mondiale. Une section réservée aux enfants est disponible.
- L'entièreté des références disponibles à la Médiathèque est désormais consultable sur notre site internet.



Legende de la carte

■ Les Territoires de la Mémoire sont situés en plein centre de Liège, à quelques minutes de la gare des Guillemins ou du centre historique et commercial. De nombreux arrêts de bus ainsi qu'un grand parking sont disponibles juste en face des locaux.



Infos pratiques

- Les Territoires de la Mémoire, asbl
- Centre d'Éducation à la Tolérance et à la Résistance
- 86, Boulevard d'Avroy - 4000 Liège
- +32 (0)4 232 70 60
- www.territoires-memoire.be
- accueil@territoires-memoire.be



Avec le soutien de
la Province de Liège



Calendrier des visites

- **Ouverture:**
Du lundi au vendredi : de 9 h à 16 h
Mercredi : de 9 h à 18 h
1^{er} et 3^{ème} samedi du mois.
- **Fermeture:**
Les dimanche et les jours fériés.
Dernière semaine de juillet et de décembre,
1^{ère} semaine d'août.



prix des visites

- Visites individuelles :
- Adultes : 2,50 € / Jeunes 2 €
- (réduction de 0,75 € offerte par SPE incluse)
- Réservation recommandée
- Visites de groupes :
- Tarifs identiques / Réservation obligatoire
- Entrée gratuite pour les membres de l'asbl et sur présentation des cartes Profs ou Enseignants
- Réduction sur présentation des cartes Plus, Senior, Article 27, SW-Région Wallonne, MJT et Ampli Junior

Detail d'une visite

- Avant la visite:
- Dans le cadre d'une visite de groupe, assurez-vous que votre réservation obligatoire est enregistrée. La taille normale d'un groupe est de 25/30 personnes maximum, plusieurs groupes pouvant se suivre à intervalles réguliers. Lors de la réservation, les groupes scolaires reçoivent un exemplaire, adapté à leur âge, du dossier pédagogique préparatoire. Ces dossiers sont téléchargeables sur notre site internet.
- Les visiteurs individuels, pour leur part, peuvent visiter le Parcours symbolique à leur meilleure convenance durant les heures d'ouverture. Nous recommandons cependant de vérifier au préalable l'absence de groupes, afin de bénéficier d'un plus grand confort de visite.



- Visite et animations:
- Accueil, cadrage historique (20 min.)
- Visite du Parcours symbolique (50 min.) : invité à se placer dans la situation d'un déporté, le visiteur découvrira, en 12 étapes, l'organisation concentrationnaire nazie.
- Projection d'un film adapté à l'âge des visiteurs : Témoins de la Mémoire (15 min.) / Les Territoires de la Mémoire (30 min.)
- Accès aux ressources de la médiathèque.
- Animation spécifique pour les groupes.